






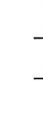





**RÈGLEMENT SUR  
LE PLAN D'URBANISME  
numéro RU-900-2014  
Municipalité de Grenville-sur-la-Rouge**

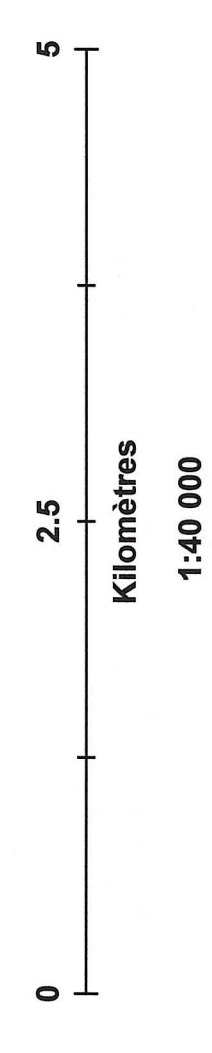


**ANNEXE A-2 / CARTE PU-02  
LES RÉSEAUX ROUTIERS, FERROVIAIRES  
ET RÉCRÉATIFS**

-  Autoroute
-  Breille d'accès
-  Route nationale
-  Route régionale
-  Route collective
-  Route collective locale
-  Réseau ferroviaire (Québec-Gatineau)
-  Route Verte provinciale (VéloRoute d'Argenteuil)
-  Sentier de motoneige
-  Sentier de VTT

**MODIFICATIONS AU RÈGLEMENT**

No. de règlement	Entrée en vigueur



Projection : Transverse Mercator  
Système de référence géodésique : Datum Nord-Américain 1983 (NAD 83)  
Ce produit contient de l'information géographique de base provenant du gouvernement du Québec  
© Gouvernement du Québec, tous droits réservés

*Handwritten signature in blue ink.*

